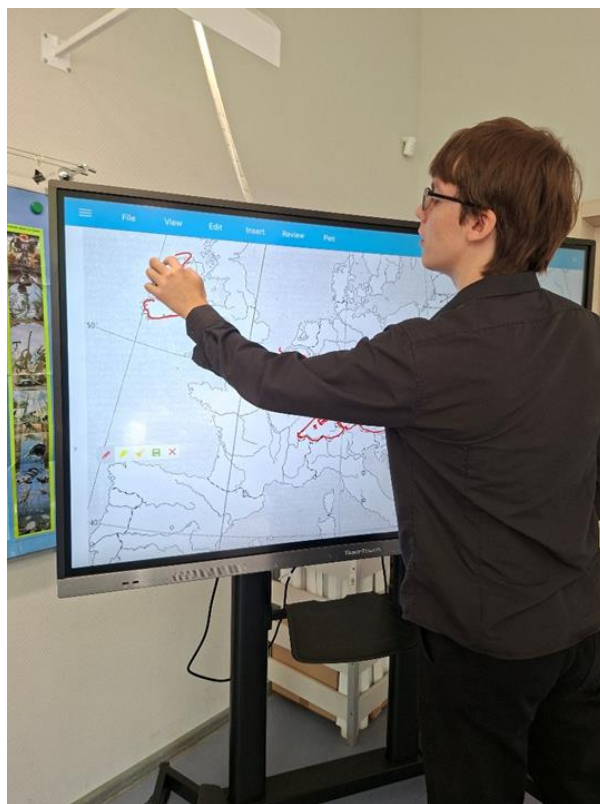
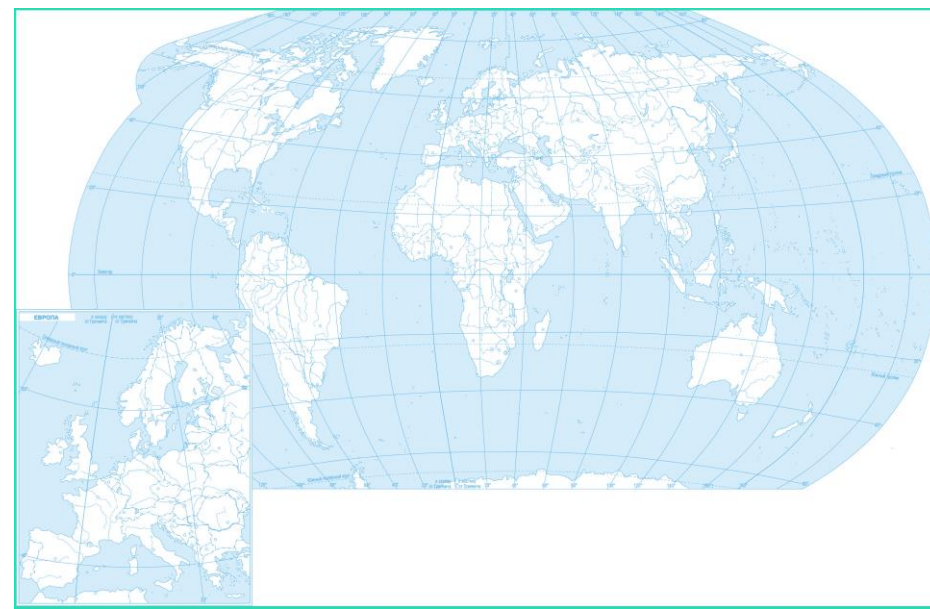


Работа с контурными картами как незаменимый инструмент развития пространственного мышления.



Учитель географии
высшей категории
МАОУ СОШ 123
Кряжева О.А.

- Работа с контурными картами — это один из ключевых навыков на уроках географии, который развивает пространственное мышление, память и внимание.
- Практические задания на контурных картах являются важным элементом развития обучающихся и формирования у них определенных навыков и умений. Развивается зрительная память, моторно—сенсорная память, чувство пространства, аналитические навыки, внимательность, точность, аккуратность и эстетический вкус.



Приемы работы с контурной картой на разных этапах урока

Этап 1: Изучение нового материала (совместно с учителем)

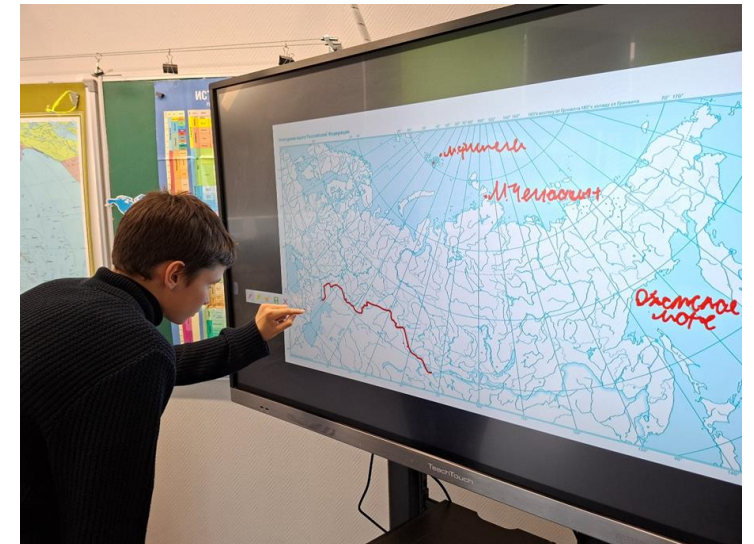
- • **«Следуй за учителем»**
- • **«Географический диктант»**
- • **Работа в парах**

Этап 2: Закрепление и отработка

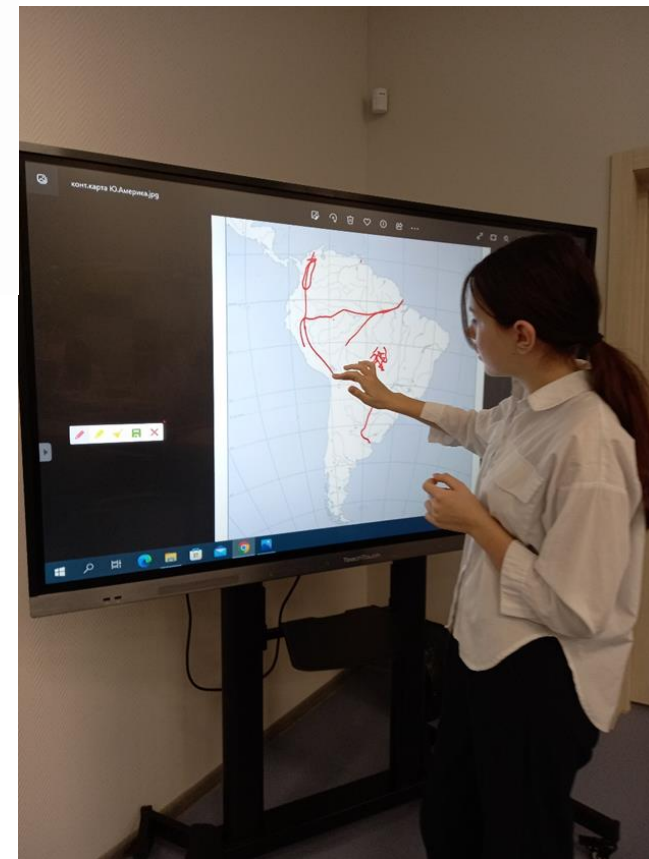

- • **«Самоконтроль»**
- • **«Взаимопроверка»**
- • **«Создание «информационных слоев»:**
- **«Работа с контурной картой на интерактивной доске»**

Работа с контурной картой на интерактивной доске

- Очень удобно при опросе домашнего задания работать с контурной картой на мульти экране с функцией рисования. Это дает возможность быстрой проверки изученного материала, а также взаимодействию учеников друг с другом. Учитель или ученик может задавать вопросы по выученной теме.



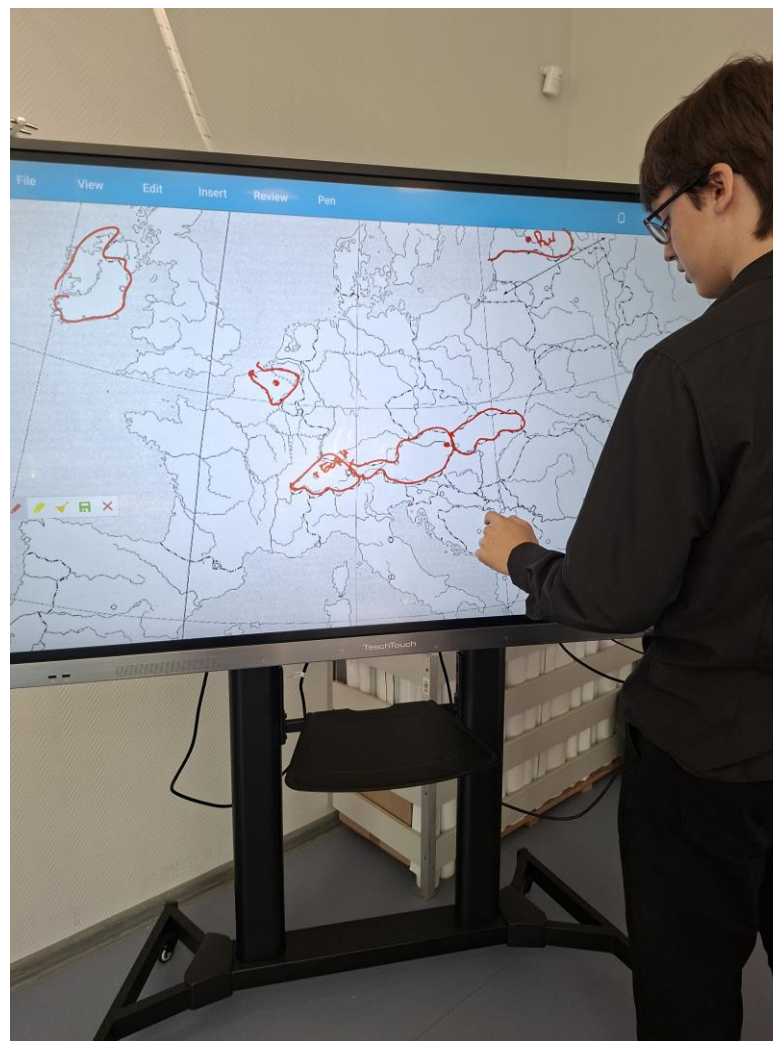
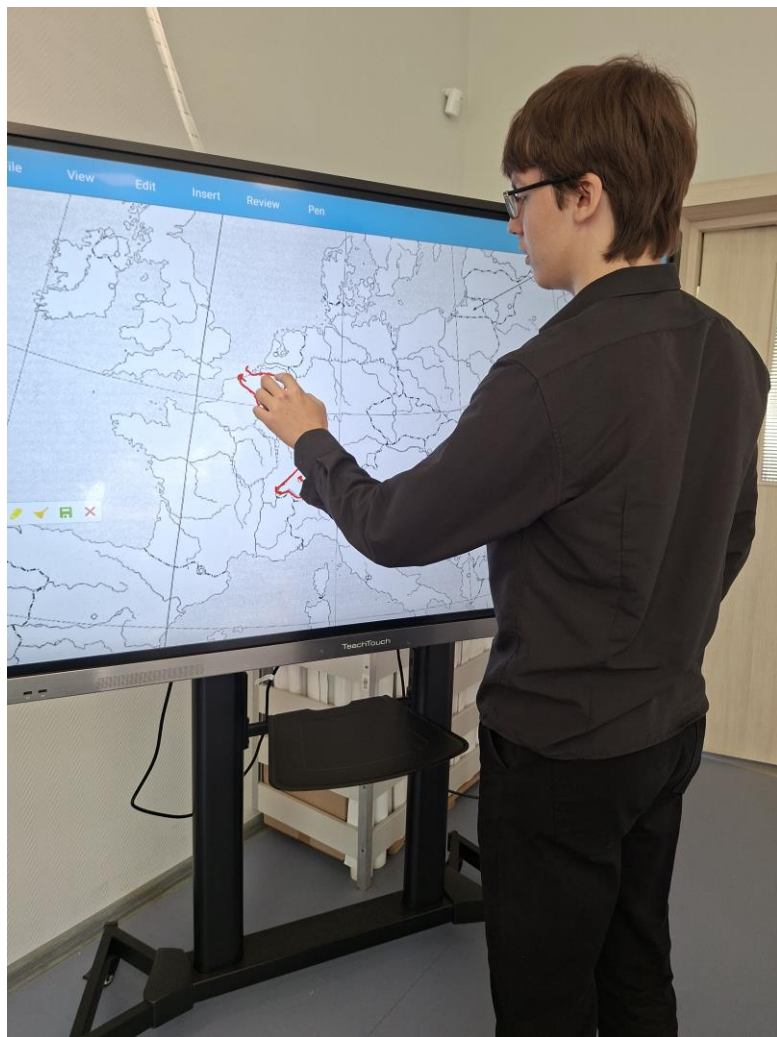
7 класс. Южная Америка



8 класс. Географическое положение России



11 класс. Зарубежная Европа



- Контурная карта — это не скучное домашнее задание, а мощный инструмент для исследования мира. Сочетание строгих правил оформления с творческими и игровыми заданиями делает работу с ней увлекательной и максимально полезной для ученика.

